

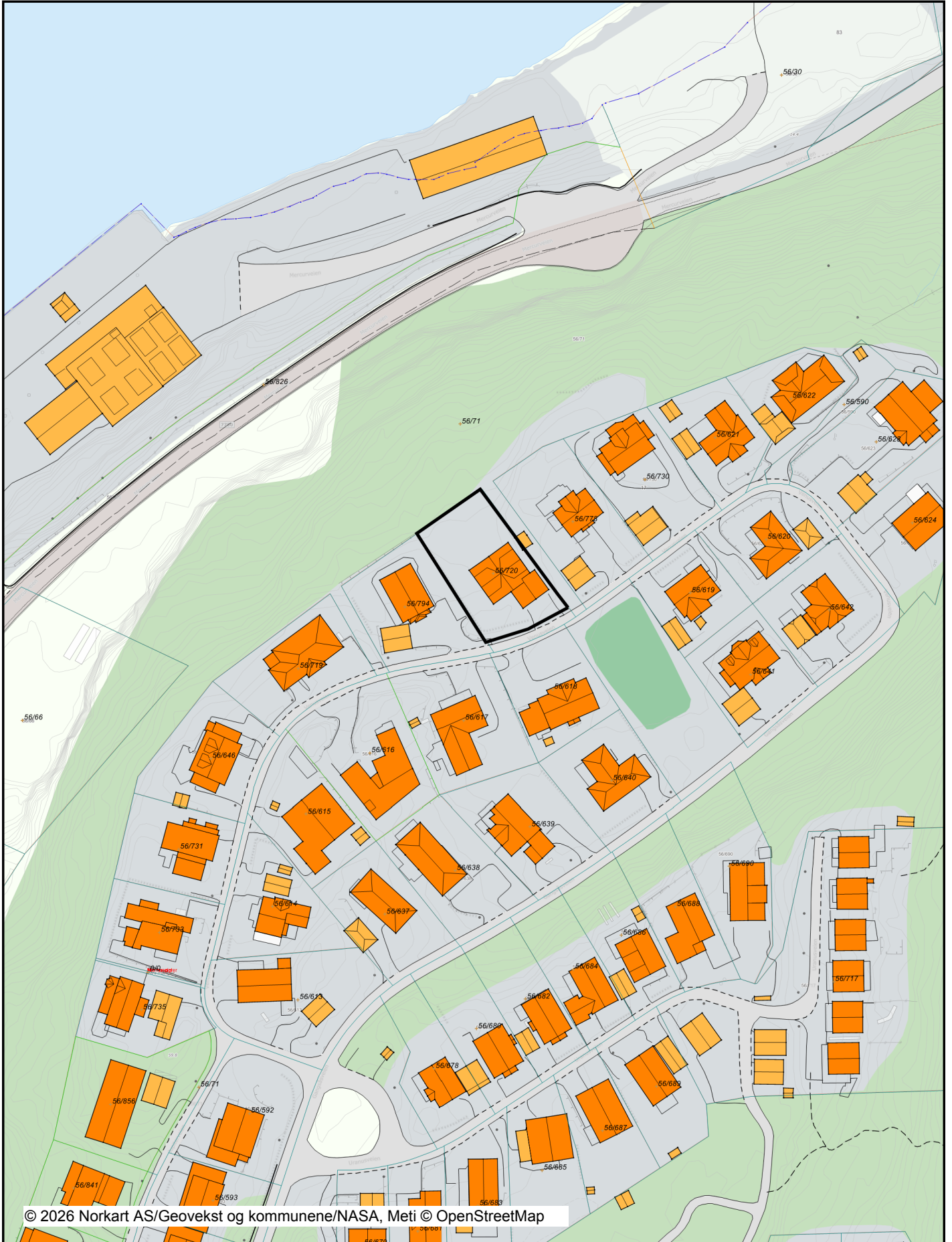


Reguleringsendring Venusveien 13

Dato: 06.06.2026

Målestokk: 1:1500

Koordinatsystem: UTM 33N





© 2026 Norkart AS/Geovekst og kommunene/NASA, Meti © OpenStreetMap

Det tas forbehold om riktigheten eller fullstendigheten av opplysningene i dette dokumentet. Det kan ikke rettes krav som følge av at disse opplysningene benyttes som grunnlag for beslutninger.

Tegnforklaring

Matrikkelkart

-  Grunneiendom
-  Omtvistet grense
-  Hjelpelinje fiktiv
-  Hjelpelinje vannkant
-  Grense ≤ 10 cm
-  Grense ≤ 30 cm
-  Grense < 500 cm
-  Grense ≥ 500 cm

TraktorvegSti

-  Sti

VEG

-  Annet vegareal
-  Avgrensning mot annet vegareal
-  Vegdekkekant
-  Kjørebane kant
-  Autovern
-  Vegskulderkant
-  Veg

Bygninger

-  Bygningsdelelinje
-  Taksprang Bunn
-  Bygning - Boligbygg
-  Bygning - Andre bygg
-  Annen bygning
-  Takriss
-  Takoverbygg
-  Takoverbygg kant
-  Trapp inntil bygg, kant
-  Veranda
-  Bygningslinje
-  Taksprang
-  Mønelinje
-  Vegg frittstående